



คู่มือการปฏิบัติงาน
การขออนุญาตขุดดินถมดิน

ของ

เทศบาลตำบลเกาะนางคำ
อำเภอปากพะยูน จังหวัดพัทลุง

คู่มือการให้บริการ

การขออนุญาตขุดดิน - ถมดิน

หลักฐานในการขออนุญาตขุดดิน - ถมดิน

๑. แผนผังบริเวณที่จะทำการขุดดิน/ถมดินและแผนผังบริเวณแสดงเขตที่ดินและบริเวณข้างเคียงพร้อมทั้ง วิธีการขุดดินหรือถมดิน
๒. สำเนาบัตรประจำตัวประชาชน สำเนาทะเบียนบ้านของผู้แจ้ง
๓. สำเนาหนังสือรับรองการจดทะเบียนนิติ บุคคล(กรณีผู้แจ้งเป็นนิติบุคคล)
๔. สำเนาบัตรประจำตัวประชาชนของผู้จัดการหรือผู้แทนนิติบุคคลหนังสือมอบอำนาจ สำเนาทะเบียนบ้าน สำเนาบัตรประจำตัวประชาชน(กรณีมีการมอบอำนาจให้ผู้แทนแจ้ง)
๕. รายการคำนวณ
๖. หนังสือรับรองว่าเป็นผู้ออกแบบและคำนวณการขุดดิน/ถมดิน พร้อมสำเนาบัตรอนุญาตประกอบวิชาชีพวิศวกรรมควบคุม (กรณีทำงานมีลักษณะขนาดอยู่ในประเภทวิชาชีพวิศวกรรมควบคุม)
๗. สำเนาโฉนดที่ดิน เลขที่/น.ส.๓ เลขที่/สค.๑ ที่จะทำการขุดดิน/ถมดินถ่ายสำเนาหน้าหลังเท่าฉบับจริง
๘. หนังสือยินยอมของเจ้าของที่ดิน สำเนาบัตรประจำตัวประชาชน
๙. หนังสือแสดงความยินยอมของผู้ควบคุมงานตามข้อ๓ สำเนาใบอนุญาตเป็นผู้ประกอบวิชาชีพวิศวกรรมควบคุมของผู้ควบคุม(กรณีทำงานมีลักษณะขนาดอยู่ในประเภทวิชาชีพวิศวกรรมควบคุม)
๑๐. เอกสารรายละเอียดอื่นๆ

ขั้นตอนการขออนุญาตขุดดิน - ถมดิน

๑. ขอรับคำขออนุญาตจากกองช่าง
๒. นำเอกสารตามหลักฐานยื่นประกอบคำขออนุญาต
๓. นำเจ้าหน้าที่ออกตรวจสอบสถานที่
๔. เจ้าหน้าที่ตรวจสอบหลักฐาน
๕. ออกใบอนุญาต
๖. ผู้ยื่นคำขออนุญาตชำระค่าธรรมเนียม

ระยะเวลาในการออกใบอนุญาตขุดดิน - ถมดิน

- ขั้นตอนในการตรวจสอบสถานที่ขุด-ดิน-ถมดิน ระยะเวลา ๑ วัน
- ขั้นตอนในการตรวจสอบเอกสาร หลักฐานต่าง ๆ ในการพิจารณาใบอนุญาต ระยะเวลา ๒ วัน
- ขั้นตอนในการตรวจสอบแบบแปลน ต่าง ๆ ระยะเวลา ๑ วัน
- ขั้นตอนในการออกใบอนุญาต ระยะเวลา ๑ วันรวมระยะเวลาในการพิจารณาออกใบอนุญาตรวม ๕ วัน

ค่าธรรมเนียมในการขออนุญาตขุดดิน - ถมดิน

- ใบบังแจ้งการขุดดินหรือถมดิน ฉบับละ ๕๐๐ บาท

ถมดินเท่าใดจึงจะถือว่ามีการถมดินที่ต้องแจ้งตามกฎหมาย

- มีการถมดินลึกสูงเกินกว่าที่ดินข้างเคียงและพื้นที่มากกว่า ๒,๐๐๐ ตารางเมตร (๑ ไร่ ๑ งาน)
- หรือพื้นที่เนินดินตามที่ จพถ. กำหนด (ต้องทำรายละเอียดระบายน้ำพื่อที่จะไม่ทำให้น้ำท่วมที่ดินข้างเคียงของบุคคลอื่น)

ถมดินเท่าใดจึงจะถือว่ามีการถมดินแต่ไม่ต้องแจ้งตามกฎหมาย

- มีการถมดินลึกสูงเกินกว่าที่ดินข้างเคียงและพื้นที่น้อยกว่า ๒,๐๐๐ ตารางเมตร (๑ ไร่ ๑ งาน) (ต้องทำ รายละเอียดระบายน้ำพื่อที่จะไม่ทำให้น้ำท่วมที่ดินข้างเคียงของบุคคลอื่น)

การขุดดินเท่าใดจึงจะถือว่ามีการขุดดินที่ต้องแจ้งตามกฎหมาย

- มีการขุดดินลึกเกิน ๓.๐๐ เมตร
- มีการขุดดินที่มีพื้นที่ปากบ่อดินเกิน ๑๐,๐๐๐ ตารางเมตร (๖ ไร่ ๑ งาน)
- ขุดดินลึกเกิน/พื้นที่ปากบ่อดินเกินกว่าที่ จพถ.กำหนด

ข้อยกเว้นบังคับใช้

- ขุดบ่อน้ำ พื้นที่ปากบ่อไม่เกิน ๔ ตร.ม.ไม่ต้องแจ้ง
- มิให้บังคับการขุดดิน ถมดินที่มีกฎหมายอื่นควบคุมอยู่แล้ว
- การทำฐานรากของอาคาร
- การทำกำแพงกันดิน
- การขุดคลองของกรมชลประทาน

ข้อกำหนดเฉพาะเรื่องการขุดดิน

๑. ถ้าขุดพบโบราณวัตถุ ศิลปวัตถุ ซากดึกดำบรรพ์หรือแร่ที่มีคุณค่าทางเศรษฐกิจ ให้หยุดการขุดแล้ว แจ้ง จพถ.เพื่อแจ้งกรมศิลปากรหรือกรมทรัพยากรธรณี(ม. ๒๔)

๒. ขุดดินลึกน้อยกว่า ๓.๐๐ เมตร ถ้าห่างจากเขตที่ดินน้อยกว่า ๒ เท่า ของความลึกต้องจัดการป้องกัน ตาม วัสดุที่ควรกระทำ

บทลงโทษ

๑. ขุดดิน ถมดิน โดยไม่มีใบรับแจ้ง (ม.๓๕) จำคุก ๑ปี/ปรับ ๕๐,๐๐๐บาท (ถ้าอยู่ในบริเวณ ห้ามขุด ห้ามถม โทษ x ๒ จำคุก ๒ ปี/ ปรับ ๑๐๐,๐๐๐บาท
๒. ขุดดิน ถมดิน ไม่เป็นไปตามกฎกระทรวง (ม.๓๖) ปรับ ๓๐,๐๐๐บาท / ปรับรายวัน ๑,๐๐๐ บาท
๓. ขุดดินลึก ๓ เมตรและห่างเขตที่ดินน้อยกว่า ๒ เท่าของความลึกแล้วไม่มีการป้องกันการพังทลาย (ม.๒๔) ถมดินไม่ทำการระบายน้ำ (ม.๒๖ วรรคหนึ่ง) ปรับ ๑๐,๐๐๐ บาท
๔. ชัดขวางพนักงานเจ้าหน้าที่ (ม.๓๘) ปรับ ๒,๐๐๐ บาท
๕. ขุดดินพบของมีค่าแล้วไม่แจ้ง จพถ. ภายใน ๗ วัน (ม.๓๙) ปรับ ๕,๐๐๐บาท/จำคุก ๑ เดือน
๖. ไม่ปฏิบัติตามคำสั่งที่ จพถ.สั่งให้หยุดขุดดินถมดิน (ม.๔๐) จำคุก ๑ ปี / ปรับ ๕๐,๐๐๐ บาท
๗. ไม่ปฏิบัติตามคำสั่งที่ จพถ.สั่งให้จัดการป้องกัน/จัดการแก้ไขการพังทลาย ขุดดินถมดิน (ม.๔๑) ปรับ ๓๐,๐๐๐ บาท/ปรับรายวัน ๕๐๐ บาท

ช่องทางการให้บริการ สถานที่ให้บริการ

สถานที่ให้บริการ : กองช่าง เทศบาลตำบลเกาะนางคำ

เปิดให้บริการ : วันจันทร์ – วันศุกร์ (เวลา ๐๘.๓๐ – ๑๖.๓๐ น.)

ช่องทางการติดต่ออื่น ๆ : โทรศัพท์ / โทรสาร ๐๙๔-๘๒๙๘๔๘ Facebook เทศบาลตำบลเกาะนางคำ

เว็บไซต์ : www.kohnangkum.go.th

ภาคผนวก

ใบแจ้งการขุดดิน/ถมดิน ตามพระราชบัญญัติ-
การขุดดินและถมดิน พ.ศ. 2543

เลขที่.....
วันที่.....
ลงชื่อ.....ผู้รับหนังสือ (.....)
ตำแหน่ง.....












เขียนที่.....

วันที่.....เดือน.....พ.ศ.....

ข้าพเจ้า.....เป็นบุคคลธรรมดา/นิติบุคคล
อยู่บ้านเลขที่.....ตรอก/ซอย.....ถนน.....หมู่ที่.....
ตำบล/แขวง.....อำเภอ/เขต.....จังหวัด.....
รหัสไปรษณีย์.....โทรศัพท์.....

มีความประสงค์จะทำการขุดดิน/ถมดิน ลึก/สูง.....เมตร พื้นที่ปากบ่อ/ดินถม.....ตารางเมตร
ในโฉนดที่ดิน/น.ส.3/น.ส.3ก/ส.ค.1 เลขที่.....หรือเอกสารสิทธิในที่ดินที่มีชื่อเรียกอย่างอื่น.....
ที่ดิน.....หมู่ที่.....ตำบล/แขวง.....อำเภอ/เขต.....จังหวัด.....
ซึ่งอยู่ในเขต.....โดย.....เป็นเจ้าของที่ดิน
กำหนดเวลาแล้วเสร็จ.....วัน มี.....เป็นผู้ออกแบบและคำนวณ
และ.....เป็นผู้ควบคุมงาน พร้อมนี้

ข้าพเจ้าได้แนบเอกสารหลักฐานต่างๆ มาด้วยแล้ว คือ

-  แผนผังบริเวณ แบบแปลน รายการประกอบแบบแปลนที่ถูกต้องตามกฎหมายหรือ ข้อบัญญัติท้องถิ่นที่
ออกตามกฎหมายว่าด้วยการขุดดินและถมดิน จำนวน 3 ชุด ชุดละ.....แผ่น
 -  สำเนารายการคำนวณวิธีการป้องกันการพังทลายของดิน จำนวน 1 ชุด ชุดละ.....แผ่น
 -  สำเนาทะเบียนบ้านของผู้แจ้งในกรณีผู้แจ้งเป็นบุคคลธรรมดา จำนวน 1 ฉบับ
 -  สำเนาทะเบียนบ้านของเจ้าของที่ดินในกรณีผู้แจ้งไม่ได้เป็นเจ้าของที่ดิน จำนวน 1 ฉบับ
 -  สำเนาหนังสือรับรองการจดทะเบียนนิติบุคคลในกรณีผู้แจ้งเป็นนิติบุคคล จำนวน 1 ฉบับ
 -  หนังสือมอบอำนาจในกรณีผู้แจ้งการขุดดิน/ถมดินให้บุคคลอื่นไปยื่นใบแจ้งการขุดดิน/ถมดินต่อเจ้า
พนักงานท้องถิ่น
 -  หนังสือแสดงความยินยอมของเจ้าของที่ดินในกรณีเจ้าของที่ดินให้บุคคลอื่นเป็นผู้แจ้งการขุดดิน/ถมดิน
 -  หนังสือรับรองของผู้ประกอบวิชาชีพวิศวกรรมควบคุมพร้อมสำเนาใบอนุญาตจากผู้ประกอบวิชาชีพ
วิศวกรรมควบคุม จำนวน 1 ชุด
 -  หนังสือรับรองของผู้ควบคุมงานพร้อมสำเนาใบอนุญาตผู้ประกอบวิชาชีพวิศวกรรมควบคุม จำนวน 1 ชุด
 -  สำเนาแสดงเอกสารสิทธิในที่ดินที่ จำนวน.....ฉบับ
 -  เอกสารอื่นๆ(ถ้ามี).....
- จึงขอแจ้งต่อเจ้าพนักงานท้องถิ่นเพื่อขอรับใบรับแจ้งการขุดดิน/ถมดิน

หมายเหตุ (ลงลายมือชื่อ).....ผู้แจ้ง

- (1) ข้อความใดไม่ใช้ให้ขีดฆ่า (.....)
- (2) ใส่เครื่องหมาย / ในช่อง  ที่ต้องการ ประทับตราในกรณีผู้แจ้งเป็นนิติบุคคล

(ตราราชการส่วนท้องถิ่น)


ใบรับแจ้งการขุดดิน ตามพระราชบัญญัติการขุดดินและถมดิน พ.ศ.2543

เลขที่...../.....


เจ้าพนักงานท้องถิ่นได้รับแจ้งจาก.....

เจ้าของที่ดิน/ผู้รับมอบอำนาจ ว่ามีความประสงค์จะทำการขุดดิน/ถมดิน /ลึก/สูง.....เมตร พื้นที่ปากบ่อ/ดินถม
ตารางเมตร ในโฉนดที่ดิน/น.ส.3/น.ส.3/ส.ค.1 เลขที่.....หรือเอกสารสิทธิ์
 ในที่ดินที่มีชื่อเรียกอย่างอื่น.....ที่ถนน.....
 หมู่ที่.....ตำบล/แขวง.....อำเภอ/เขต.....จังหวัด.....
 ซึ่งอยู่ในเขต.....โดย.....
 เป็นเจ้าของที่ดิน กำหนดแล้วเสร็จ.....วัน มี.....
 เป็นผู้ออกแบบและคำนวณ และ.....
 เป็นผู้ควบคุมงาน พร้อมเอกสารหลักฐานต่างๆแล้ว

เจ้าพนักงานท้องถิ่นได้ตรวจสอบปรากฏว่า

1.  ไม่ถูกต้อง ให้ผู้แจ้งแก้ไขให้ถูกต้องภายในเจ็ดวัน นับแต่วันที่ผู้แจ้งได้รับแจ้งให้แก้ไขจากเจ้า
 พนักงานท้องถิ่น หากไม่สามารถแก้ไขภายในกำหนดจะเสียสิทธิการนับระยะเวลาที่เจ้าพนักงานท้องถิ่นที่จะต้องปฏิบัติ
 ตามมาตรา 17 วรรคหนึ่ง โดยมีรายการแก้ไข ดังนี้

.....


2.  ถูกต้อง ให้ผู้แจ้งเริ่มต้นทำการขุดดิน/ถม ได้ตั้งแต่วันที่.....เดือน.....
 พ.ศ.....จนถึงวันที่.....เดือน.....พ.ศ.....และได้รับค่าธรรมเนียม.....บาท
 ค่าใช้จ่าย.....บาท รวมทั้งสิ้น.....บาท (.....)
 ออกให้ ณ วันที่.....เดือน.....พ.ศ.....

(ลงลายมือชื่อ).....

(.....)

ตำแหน่ง.....

หมายเหตุ

- ข้อความใดไม่ใช้ให้ขีดฆ่า
- ใส่เครื่องหมาย / ในช่อง 

(พลิก)

คำเตือน ผู้ขุดดิน/ถมดิน หรือเจ้าของที่ดินมีหน้าที่ที่จะต้องปฏิบัติ ดังนี้

- (1) ตามแผนผังบริเวณ แบบแปลน และรายการประกอบแบบแปลน
- (2) ตามมาตรา 19 มาตรา 20 มาตรา 21 และมาตรา 25
- (3) ตามคำสั่งของเจ้าพนักงานท้องถิ่น/พนักงานเจ้าหน้าที่
- (4) การฝ่าฝืน (1) –(3) อาจมีโทษปรับ โทษจำ หรือทั้งจำทั้งปรับแล้วแต่กรณี

หนังสือแสดงความยินยอมของเจ้าของที่ดิน
(ในกรณีเจ้าของที่ดินให้บุคคลอื่นเป็นผู้แจ้งการขุดดิน/ถมดิน)

ข้าพเจ้า.....

อยู่บ้านเลขที่.....ตรอก/ซอย.....ถนน.....

หมู่ที่.....ตำบล/แขวง.....อำเภอ/เขต.....จังหวัด.....

รหัสไปรษณีย์.....โทรศัพท์.....

เป็นเจ้าของที่ดินโฉนด/น.ส.3/น.ส.3ก/ส.ค.1 เลขที่.....

หรือเอกสารสิทธิ์ที่มีชื่อเรียกอย่างอื่น.....ที่ถนน.....หมู่ที่.....

ตำบล/แขวง.....อำเภอ/เขต.....จังหวัด.....

ยินยอมให้.....

เป็นผู้แจ้งการขุดดิน/ถมดิน ลึก/สูง.....เมตร พื้นที่ปากบ่อ/ถมดิน.....ตารางเมตร ที่ถนน.....

หมู่ที่.....ตำบล/แขวง.....อำเภอ/เขต.....จังหวัด.....

ซึ่งอยู่ในเขต.....(ชื่อองค์กรปกครองส่วนท้องถิ่น).....เพื่อใช้ประกอบการแจ้งการขุดดิน/ถม

ดิน ต่อเจ้าพนักงานท้องถิ่น จึงทำหนังสือฉบับนี้เป็นหลักฐาน

(ลงชื่อ).....เจ้าของที่ดิน
(.....)

(ลงชื่อ).....ผู้แจ้ง
(.....)

(ลงชื่อ).....พยาน
(.....)

(ลงชื่อ).....พยาน
(.....)

ติดอากร แสตมปี 5 บาท

หนังสือมอบอำนาจ

ข้าพเจ้า.....

อยู่บ้านเลขที่.....ต.รอก/ซอย.....ถนน.....

หมู่ที่.....ตำบล/แขวง.....อำเภอ/เขต.....จังหวัด.....

รหัสไปรษณีย์.....โทรศัพท์.....

ขอมอบอำนาจให้นาย.....

อยู่บ้านเลขที่.....ต.รอก/ซอย.....ถนน.....

หมู่ที่.....ตำบล/แขวง.....อำเภอ/เขต.....จังหวัด.....

รหัสไปรษณีย์.....โทรศัพท์.....

เสมือนหนึ่งเป็นการกระทำของข้าพเจ้า

(ลงชื่อ).....ผู้มอบอำนาจ
(.....)

(ลงชื่อ).....ผู้รับมอบอำนาจ
(.....)

(ลงชื่อ).....พยาน
(.....)

(ลงชื่อ).....พยาน
(.....)

หนังสือรับรองของผู้ประกอบวิชาชีพวิศวกรรมควบคุม

ข้าพเจ้า.....
 อยู่บ้านเลขที่.....ตรอก/ซอย.....ถนน.....
 หมู่ที่.....ตำบล/แขวง.....อำเภอ/เขต.....จังหวัด.....
 รหัสไปรษณีย์.....โทรศัพท์.....
 ได้รับใบอนุญาตเป็นผู้ประกอบวิชาชีพวิศวกรรมควบคุม ประเภท.....เลขทะเบียน.....
 ตั้งแต่วันที่.....เดือน.....พ.ศ.....ถึง วันที่.....เดือน.....พ.ศ.....
 เป็นผู้ออกแบบและคำนวณ/ผู้ควบคุมงาน การขุดดิน/ถมดิน ลึก/สูง.....เมตร พื้นที่
 ปากบ่อ/ถมดิน.....ตารางเมตรในโฉนดที่ดิน/น.ส.3/น.ส.3ก/ส.ค.1 เลขที่.....
 หรือเอกสารสิทธิในที่ดินที่มีชื่อเรียกอย่างอื่น.....
 ที่ถนน.....หมู่ที่.....ตำบล/แขวง.....อำเภอ/เขต.....
 จังหวัด.....ซึ่งอยู่ในเขต.....(ชื่อองค์กรปกครองส่วนท้องถิ่น).....
 ให้กับ.....(ชื่อผู้แจ้ง).....

(ลงชื่อ).....ผู้ออกแบบและคำนวณ/ผู้ควบคุมงาน
 (.....)

(ลงชื่อ).....ผู้แจ้ง
 (.....)

(ลงชื่อ).....พยาน
 (.....)

(ลงชื่อ).....พยาน
 (.....)

บทกำหนดโทษ

มาตรา 35

ผู้ใดทำการขุดดินตามมาตรา 17 หรือทำการถม
ตามมาตรา 26 วรรคสาม โดยไม่ได้รับใบแจ้งจากเจ้า
งานท้องถิ่นตามมาตรา 17 วรรคสอง หรือ มาตรา 26
สี่ แต่แต่กรณีต้องระวางโทษจำคุกไม่เกินหนึ่งปี หรือ
ไม่เกินห้าหมื่นบาท หรือทั้งจำทั้งปรับ

หากกระทำตามวรรคหนึ่งเกิดขึ้นในบริเวณห้ามขุด
หรือถมดินตาม มาตรา 6 (1) ผู้นั้นต้องระวางโทษจำคุก
หนึ่งสองปีหรือปรับไม่เกินหนึ่งแสนบาท หรือทั้งจำทั้ง

มาตรา 36

ผู้ใดไม่ปฏิบัติตามมาตรา 20 หรือ มาตรา 27 ต้อง
วางโทษปรับไม่เกินสามหมื่นบาท และปรับเป็นรายวัน
และ ไม่เกินหนึ่งพันบาทตลอดเวลาที่ยังไม่ปฏิบัติตาม

มาตรา 37

ผู้ใดไม่ปฏิบัติตามมาตรา 24 และ มาตรา 26 วรรคหนึ่ง
ระวางโทษปรับไม่เกินหนึ่งหมื่นบาท

มาตรา 38

ผู้ใดขัดขวางหรือไม่อำนวยความสะดวกตาม
ควรแก่พนักงานเจ้าหน้าที่ในการปฏิบัติตามมาตรา 30
ระวางโทษปรับไม่เกินสองพันบาท

มาตรา 39

ผู้ขุดดินผู้ใดไม่ปฏิบัติตามมาตรา 25 ต้องระวาง
โทษจำคุกไม่เกินหนึ่งเดือน หรือปรับไม่เกินห้าพันบาท
หรือทั้งจำทั้งปรับ

ผู้ใดประสงค์ที่จะขุดดินและถมดินในเขตเทศบาล
ตำบลแม่พริกต้องยื่นขออนุญาตขุดดินและถมดินต่อเจ้า
พนักงานท้องถิ่นตามแบบที่กฎหมายกำหนด

มาตรา 40

ผู้ใดได้รับคำสั่งของเจ้าพนักงานท้องถิ่นให้หยุดการ
ขุดดินหรือการถมดิน ตามมาตรา 29 วรรคสอง หรือ
มาตรา 31 วรรคหนึ่งหรือวรรคสอง ไม่ปฏิบัติตามคำสั่งนั้น
ต้องระวางโทษจำคุกไม่เกินหนึ่งปี หรือปรับไม่เกินห้าหมื่น
บาท หรือทั้งจำทั้งปรับ

มาตรา 42


บทความผิดตาม พรบ. นั้นนอกจากมาตรา 35
วรรคสองให้เจ้าพนักงานท้องถิ่น หรือผู้ซึ่งเจ้าพนักงาน
ท้องถิ่นมอบหมายมีอำนาจ

เปรียบเทียบปรับผู้ต้องหาได้ เมื่อผู้ต้องหาชำระค่าปรับตาม
จำนวนที่เปรียบเทียบภายใน 30 วัน แล้วถือว่าคดีเลิก
กันตามประมวลกฎหมายวิธีพิจารณาความอาชญา



ขอแนะนำ เพื่อ

การขออนุญาต ขุดดิน ถมดิน



กองช่าง ทต.เกาะนางคำ

โทร. 074-829852

กฎหมายขุดดิน ถมดิน

คือ พระราชบัญญัติการขุดดิน และ ถมดินเป็นกฎหมายที่ต้องการกำหนด และ ควบคุมการขุดดิน และ ถมดิน ในพื้นที่ทำการก่อสร้างที่อยู่อาศัยหรือเพื่อกิจการอื่นอย่างกว้างขวาง ให้เป็นไปโดยถูกต้องตามหลักวิชาการ เพื่อเพิ่มความปลอดภัยแก่ชีวิตทรัพย์สินของประชาชนทั่วไป จึงจำเป็นต้องตราเป็น พระราชบัญญัตินี้

พระราชบัญญัตินี้ให้ใช้บังคับในท้องที่ดังต่อไปนี้

- ๑. เทศบาล
- ๒. กรุงเทพมหานคร
- ๓. เมืองพัทยา

องค์การปกครองส่วนท้องถิ่นอื่นตามที่มีกฎหมาย โดยเฉพาะจัดตั้งขึ้น ซึ่งรัฐมนตรีประกาศกำหนดในราชกิจจานุเบกษา บริเวณที่มี พระราชบัญญัตินี้ให้ใช้บังคับข้อยกเว้นว่าด้วยควบคุมอาคารเขตผังเมืองรวมตามกฎหมายว่าด้วยผังเมืองรวม

การขุดดิน

มาตรา 17

ผู้ใดประสงค์จะทำการขุดดินโดยมีความลึกจากระดับพื้นดินเกิน 3 เมตร หรือมีพื้นที่ปากบ่อดินเกิน 10,000 ตร.ม. หรือมีความลึก หรือพื้นที่ตามที่เจ้าพนักงานท้องถิ่นประกาศกำหนดให้แจ้งต่อเจ้าพนักงานท้องถิ่นตามแบบที่เจ้าพนักงานท้องถิ่นกำหนดโดยยื่นเอกสารแจ้งข้อมูลดังต่อไปนี้

- 1) แผนผังบริเวณที่ประสงค์จะทำการขุดดิน
- 2) แผนผังแสดงเขตที่ดินและที่ดินบริเวณข้างเคียง

มาตรา 6


- 3) รายการที่กำหนดไว้ในกฎกระทรวงที่ออกตามมาตรา 6
- 4) วิธีการขุดดินและการขนดิน
- 5) ระยะเวลาทำการขุดดิน
- 6) ชื่อผู้ควบคุมงานซึ่งมีคุณสมบัติที่กำหนดในกฎกระทรวง
- 7) ที่ตั้งสำนักงานของผู้แจ้ง
- 8) ภาระผูกพันต่าง ๆ ที่บุคคลอื่นมีส่วนได้เสียเกี่ยวกับที่ดิน
- 9) เอกสารและรายละเอียดอื่น ๆ ที่คณะกรรมการกำหนด โดยประกาศในราชกิจจานุเบกษา

การถมดิน

มาตรา 26

ผู้ใดประสงค์จะทำการถมดินโดยมีความสูงของเนินดินเกินกว่าระดับที่ดินต่างเจ้าของที่อยู่ข้างเคียง และมีพื้นที่ของเนินดินไม่น้อยกว่า 2,000 ตร.ม. หรือ มีพื้นที่ตามที่เจ้าพนักงานท้องถิ่นประกาศกำหนด ต้องจัดให้มีการระบายน้ำเพียงพอที่จะไม่ก่อให้เกิดความเดือดร้อนแก่เจ้าของที่ดินที่อยู่ข้างเคียงหรือบุคคลอื่น

การถมดินที่มีพื้นที่เกิน 2,000 ตร.ม. ต้องจัดให้มีการระบายน้ำและต้องแจ้งการถมดินนั้นต่อเจ้าพนักงานท้องถิ่นตามแบบที่เจ้าพนักงานท้องถิ่นกำหนด



กฎกระทรวง

กำหนดมาตรการป้องกันการพังทลายของดินหรือสิ่งปลูกสร้างในการขุดดินหรือถมดิน

หมวดที่ 1 การขุดดิน

การขุดดินตามมาตรา 17 จะกระทำได้เฉพาะในระหว่างเวลาพระอาทิตย์ตก ถ้ากระทำการนอกเหนือจากนั้นต้องได้รับอนุญาตเป็นหนังสือจากเจ้าพนักงานท้องถิ่น การขุดดินลึกจากระดับพื้นดินเกิน 3 เมตร หรือ มีพื้นที่ปากบ่อดินเกิน 10,000 ตร.ม. ต้องมีแบบแปลน , รายการประกอบแบบแปลนรายการคำนวณของวิศวกรโยธา ไม่ต่ำกว่าระดับสามัญวิศวกร

การขุดดินลึกเกิน 20 เมตร ต้องมีการป้องกันการพังทลายของดินหรือสิ่งปลูกสร้าง โดยมีการติดตั้งอุปกรณ์สำหรับวัดการเคลื่อนตัวของดิน และต้องมีแบบแปลน , รายการประกอบแบบแปลน และ รายการคำนวณของวิศวกรโยธา ระดับภูมิวิศวกรยกเว้นการขุดบ่อน้ำใช้พื้นที่ปากบ่อดินไม่เกิน 4 ตร.ม.กรณีขุดดินเพื่อใช้ประโยชน์ในการฝังกลบขยะ วัสดุกระจายแพร่พิษหรือรังสีให้นำหลักฐานการอนุญาตว่าด้วยกฎหมายนั้น ๆ มายื่นประกอบด้วย

การขุดดินที่ลึก 3 เมตร หรือ มีพื้นที่ปากบ่อเกิน 10,000 ตร.ม. ปากบ่อดินห่างจากแนวเขตที่ดินของบุคคลอื่น หรือที่สาธารณะเป็นระยะไม่น้อยกว่า 2 เท่า ของความลึกที่จะขุด เว้นแต่จะได้มีการจัดการป้องกันการพังทลายดิน โดยการรับรองของวิศวกรโยธาตามกฎหมายว่าด้วยวิศวกร